

**10. TOPONÍMIA:**

Do **Sr. Vereador Miguel Bandeira**, propondo a atribuição dos seguintes topónimos

**1 - UF DAS UNIÕES DE FREGUESIA DE FERREIROS E GONDIZALVES:**

- **Rotunda Alberto Picota** (Artéria implantada no Lugar do Carvalho) com início e fim na Avenida de Stº. André.

**2 - UF DAS UNIÕES DE FREGUESIA REAL, DUME E SEMELHE:**

**a)- Rua 25 de Abril** (Artéria implantada na Quinta das Casas Novas), com início na reta do Feital e fim na Rua Parque Norte.

**b)- Rua 1º. de Maio** (Artéria implantada na Quinta das Casas Novas), com início na Rua 25 de Abril e fim sem saída.



BRAGA

D.M.U.O.P.

Arquivo de Obras

*Ass do  
Ente.*

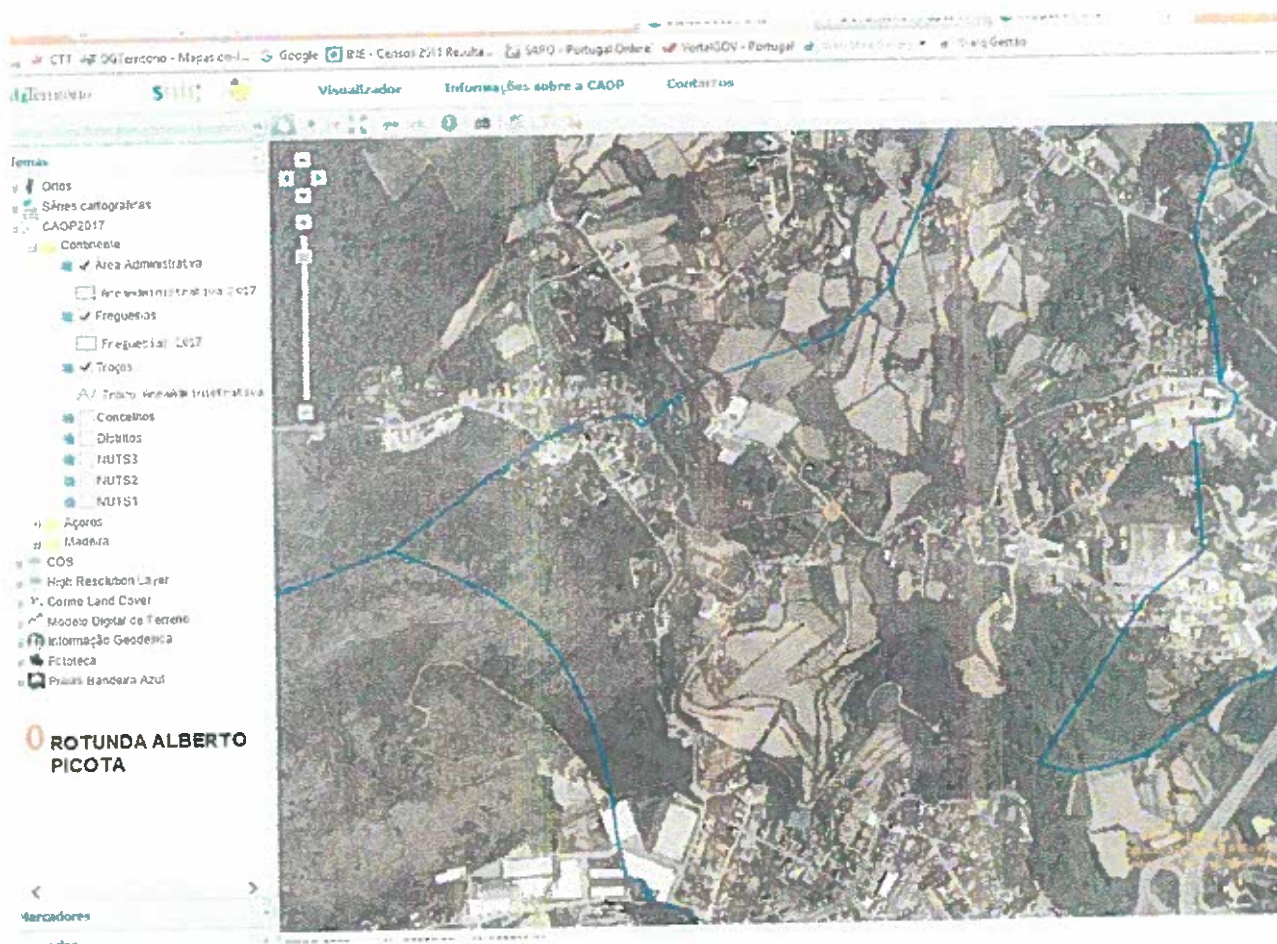
180608

## PROPOSTA DE TOPÓNIMO

Na sequência da necessidade de se atribuir a designação toponímica a uma rotunda para homenagear um ex-combatente de ultramar, em Gondizalves, na UF de Ferreiros e Gondizalves, após parecer emitido pela referida Autarquia através do ofício 098/2018, datado de 02.05.2018, proponho a atribuição do topónimo:

**1 – ROTUNDA ALBERTO PICOTA** ..... Arteria implantada no Lugar do Carvalho  
(1939-1961)

Início e fim – Avenida de Stº. André



Braga, 28 de maio de 2018

O Vereador,

*Miguel de Melo Bandeira*

Miguel de Melo Bandeira, Prof. Doutor



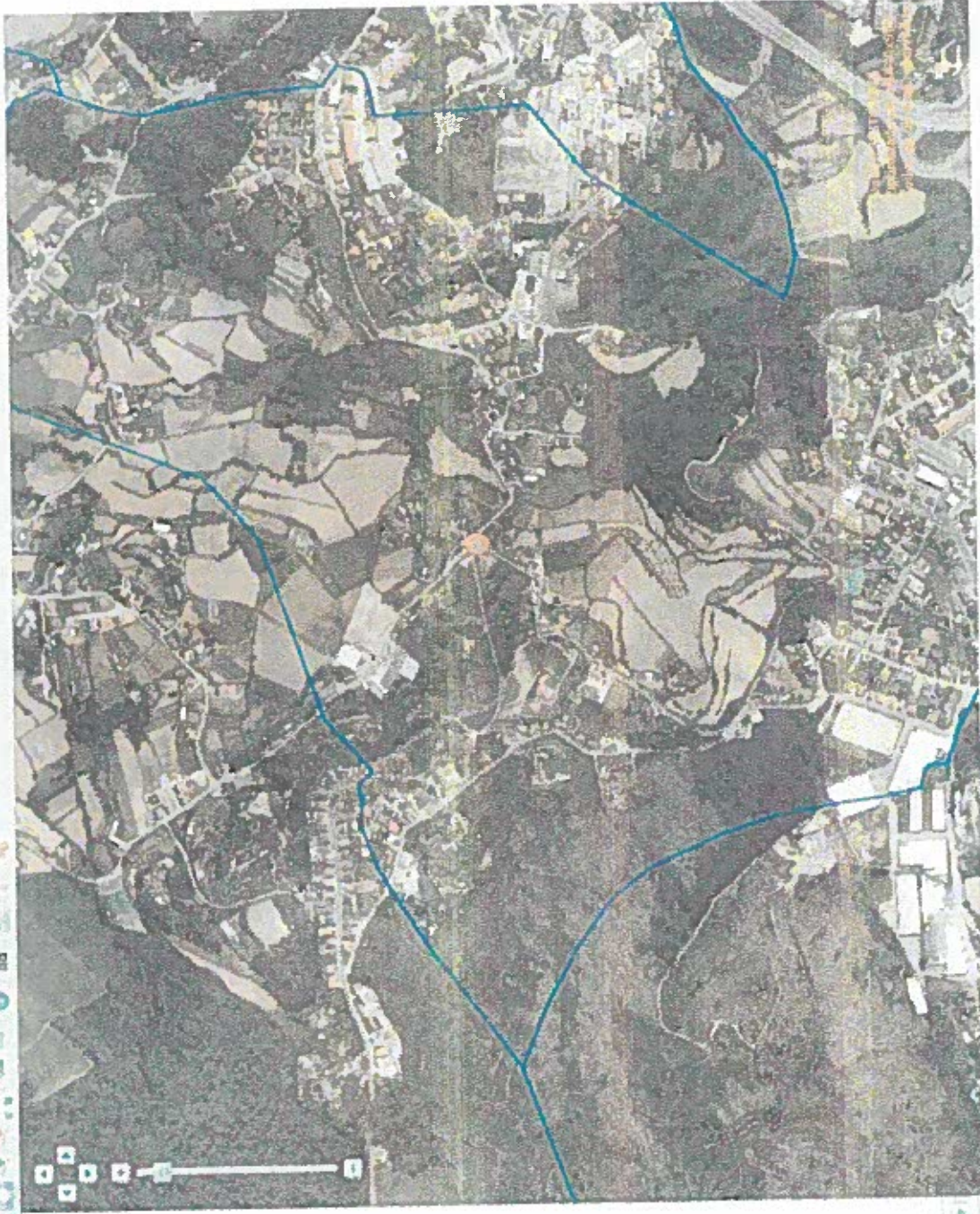
temas

- ☒ Orto
- ☒ Série cartográficas
- ☒ CAOP 2017
- ☒ Contorno
- ☒ Área Administrativa
- ☐ Área Administrativa 2017
- ☒ Freguesias
- ☐ Freguesias 2017
- ☒ Troços
- ☒ Troço Administrativo
- ☐ Concelhos
- ☐ Distritos
- ☐ NUTS3
- ☐ NUTS2
- ☐ NUTS1
- ☐ Açores
- ☐ Madeira
- ☐ COS
- ☐ High Resolution Layer
- ☐ Corine Land Cover
- ☐ Modelo Digital de Terreno
- ☐ Informação Geodesica
- ☐ Fototeca
- ☐ Praias Bandeira Azul

ROTUNDA ALBERTO  
PICOTA

Marcadores

coordenadas



2018/400.10.613/41

E/31723/2018

União de Freguesias  
de  
Ferreiros e Gondizalves

16166

Recebido em 02/05/2018  
e-mail de 16166

Exmo. Senhor Presidente  
Câmara Municipal de Braga  
Praça do Município  
4704-514 BRAGA

17181 - 28/05/2018  
Proposta de  
alteração de toponímico

Sua referência	Sua comunicação	Nossa referência	Data
		0098/2018	02-05-2018

**Assunto:** PROPOSTA TOPÓNIMO - ROTUNDA ALBERTO PICOTA

Exmo. Sr., cumpre-me informar V. Exa, de que por deliberação do executivo desta União em 30/04/2018, foi aprovado o Topónimo Alberto Picota, conforme proposta de Topónimo que se anexa.

Com os melhores cumprimentos,

União de Freguesias  
Ferreiros e Gondizalves  
O Presidente,  
João Manuel Costa da Costa



BRAGA

Topónimo N.º. \_\_\_\_

## PROPOSTA DE TOPÓNIMO

União das Freguesias de Ferreiros e Gondomar

Morada: Rua Maria Amélia Brito Leite 122 4705-120 BRAGA  
 Nome do Presidente da União das Freguesias João Manuel Tavares da Costa  
 Telefone n.º 253215217 Telemóvel n.º 934116007 Fax n.º 253693200  
 E-mail: geral@ff-ferreiros.pt

Topónimo: Rotunda Alberto Pinto  
 Início --  
 Fim --  
 Lugar (es) onde a artéria está implantada: Lugar do Cavalho

Características da Artéria:  
 Largura (metros) \_\_\_\_\_ Cumprimento (metros) \_\_\_\_\_ N.º de Faixas de Rodagem ☐  
 Existência de Passeios SIM ☐ NÃO ☐ Existência de Separador Central SIM ☐ NÃO ☐  
 Existência de Zonas Verdes SIM ☐ Identifique \_\_\_\_\_ NÃO ☐  
 Tipo de Pavimento: Asfalto ☐ Calçada ☐ Terra Batida ☐ Outro ☐  
 Identifique \_\_\_\_\_

Topónimo Aprovado em Reunião da Junta de Freguesia de: 30/04/2018

Indicar a Origem do Topónimo Proposto:

1 – Nome tradicional identificativo, ou pelo qual era conhecido o local ☐  
 2 – Nome de personalidade local de relevo ☒  
 3 – Nome de personalidade nacional ☐  
 4 – Nome de Instituição local ☐  
 5 – Outro ☐

Memória descritiva e justificativa do Topónimo proposto

ver em anexos


Data 02/05/2018

O Presidente da União das Freguesias

*[Assinatura]*

Observações: Anexar planta topográfica com o arruamento proposto assinado e fotocópia da acta da Junta de Freguesia, com a aprovação do referido topónimo.









## União de Freguesias de Ferreiros e Gondizalves

# Proposta de Topónimo

Nota Biográfica

**António Alberto Martins Picota**

António Alberto Martins Picota (Furriel Miliciano), filho de Carlos Fernandes Picota, Ex- Presidente de Junta de Gondizalves, e de Ludovina Gomes Martins. Conhecido por Alberto Picota, nascido a 25/05/1939 e falecido em Angola na Guerra Colonial do Ultramar a 29/07/1961, com apenas 22 anos de idade, encontra-se sepultado no Cemitério Paroquial de Gondizalves.

Para lá da memória, impõe-se o reconhecimento daqueles que sofreram no corpo e na alma o preço do dever cumprido, em nome da defesa de Portugal. Assim, a atribuição deste topónimo, serve de homenagem a um homem que merece todo o nosso respeito e admiração.

União de Freguesias  
O Presidente da União  
Braga  
Ferreiros e Gondizalves



BRAGA

À S. do Excmo.

180658

D.M.U.O.P.

Arquivo de Obras

## PROPOSTA DE TOPÓNIMOS

Na sequência da necessidade de se atribuir a designação toponímica a duas artérias em Real, na UF de Real, Dume e Semelhe, após parecer emitido pela referida Autarquia através do ofício 90/2018, datado de 02/05/2018, proponho a atribuição dos topónimos:

1 – RUA 25 DE ABRIL.....Arteria implantada na Quinta das Casas Novas

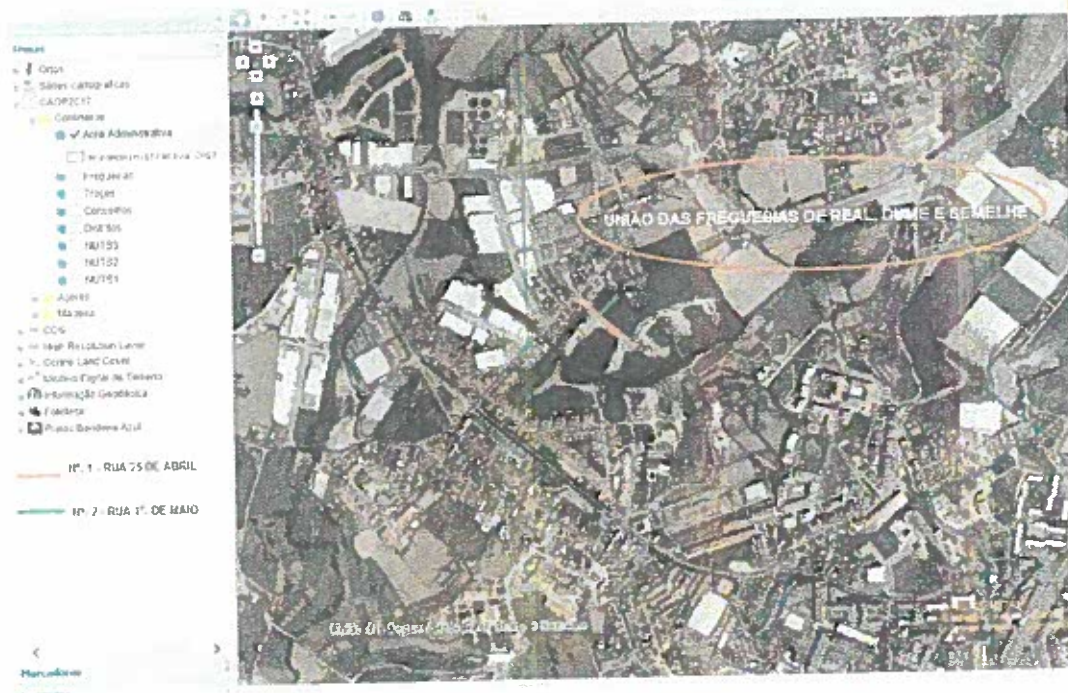
Início – Reta do Feital

Fim - Rua Parque Norte

2– RUA 1º. DE MAIO.....Arteria implantada na Quinta das Casas Novas

Início – Rua 25 de Abril

Fim - Sem saída

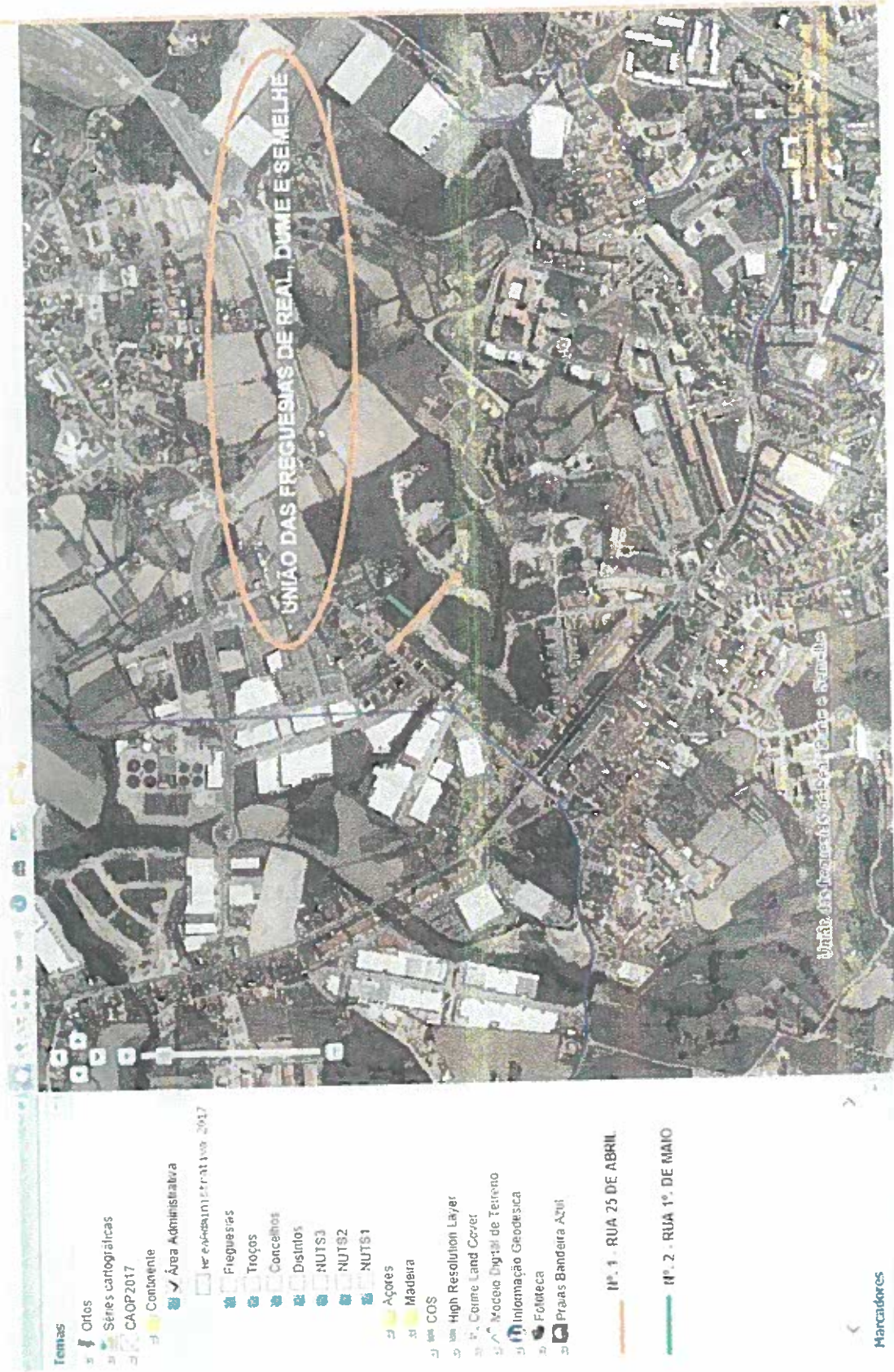


Braga, 28 de maio de 2018

O Vereador,

Miguel de Melo Bandeira, Prof. Doutor







**BRAGA**  
Município

Proc. 2018/4040.613/12 Reunião em 18/05/2018  
Int. 17188 - 28.05.2018  
DGUEP - DIVISÃO GESTÃO URBANÍSTICA ESPAÇO PÚBLICO

**Processo Obra:** Toponímia/2018

**Registo de entrada:** 31741/2018

**Requerente:** União das Freguesias de Real, Dume e Semelhe

**Local da obra:** Recta do Feital - UF de Real, Dume e Semelhe

**Informação:** 16144 de 18/05/2018

**Assunto:** toponímia

**Técnico responsável:** Joao Manuel Lima Santos

**Informação:**

Sem inconveniente as propostas para dois arruamentos na zona de Real.

1 Rua 25 de Abril – proposta assinalada na planta como 1. – início na recta do Feital e fim na artéria denominada por Rua do Parque Norte

2 Rua 1º de Maio – proposta assinalada na planta como 2 – início na Rua proposta como Rua 25 de Abril e fim sem saída.



o original de fichas pessoais  
pencadas e UF  
11.05.2018

E/31741

---

**Salomé Sousa**

**De:** Secretaria - UFRDS <secretaria@ufrds.pt>  
**Enviado:** 11 de maio de 2018 09:38  
**Para:** Salomé Sousa  
**Assunto:** FW: Proposta de Topónimo  
**Anexos:** proposta toponímia Rua 25 de abril e rua 1 de Maio \_Parque Norte\_.pdf; Toponímia.pdf

**De:** Secretaria - UFRDS [mailto:secretaria@ufrds.pt]  
**Enviado:** quarta-feira, 2 de maio de 2018 18:58  
**Para:** 'freguesias@cm-braga.pt'  
**Cc:** 'Presidente - UFRDS'  
**Assunto:** FW: Proposta de Topónimo

**De:** Presidente - UFRDS [mailto:presidente@ufrds.pt]  
**Enviado:** quarta-feira, 2 de maio de 2018 18:15  
**Para:** Secretaria - UFRDS  
**Assunto:** Proposta de Topónimo

Francisco Silva  
Presidente da Junta da UF Real, Dume e Semelhe



## União das Freguesias de Real, Dume e Semelhe

Concelho de Braga

Exm<sup>o</sup>. Senhor  
Presidente da Câmara Municipal de Braga  
Praça do Município  
4704-514 BRAGA

Sua referência

Sua comunicação de

Nossa referência  
90/2018

Data  
02/05/2018

Assunto: Toponímia

Sobre o assunto em epígrafe, vimos, por este meio, apresentar a proposta de 2 topónimos para a zona do Parque Norte, identificados no mapa anexo. Propomos o topónimo de rua 25 abril (nº 1), por causa do simbolismo da data e por ser o local onde há vários anos desenvolvemos atividades no âmbito da comemoração do Dia da Liberdade.

Na rua paralela à Reta do Feital, assinalada com o nº 2, propomos também uma data simbólica, Rua 1 de maio, homenageando todos os trabalhadores portugueses e estrangeiros.

Com os melhores cumprimentos,

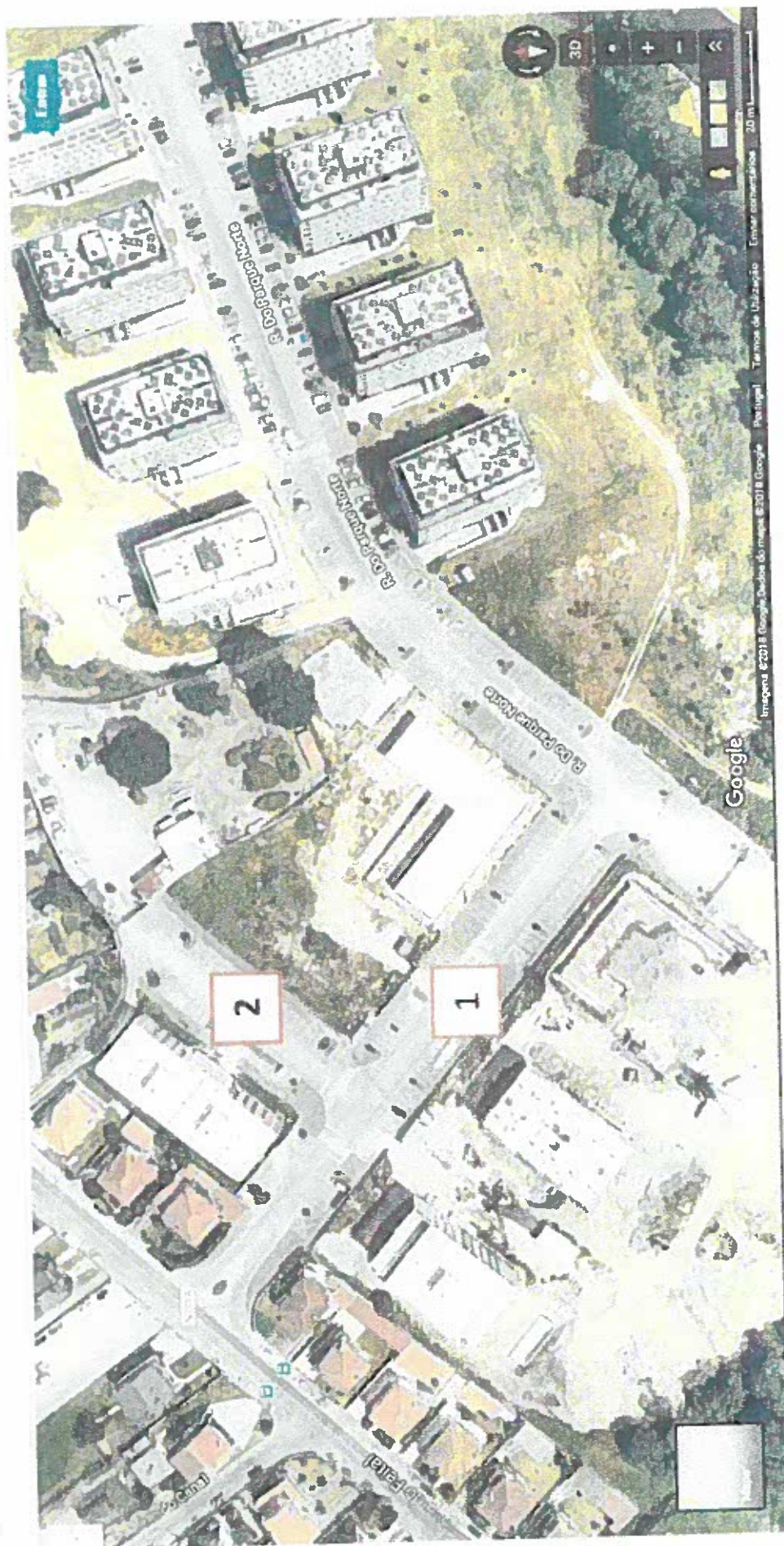
*O Presidente,*

  
Francisco Manuel Pereira da Silva

REAL: Largo da Capela, nº 8, 4700 - 259 - Real - Braga \* \* DUME: Rua Cónego Insueiras, 29 - 4700-055 - Dume -  
Braga \* \* SEMELHE: Rua do Souto, 8, 4705-363 - Semelhe - Braga - 4700 - 259 REAL - BRAGA • Tel.: 253 621  
587 • Fax.: 253 331 239

Email: [secretaria@ufrds.pt](mailto:secretaria@ufrds.pt) URL: [www.ufrds.pt](http://www.ufrds.pt) Software: [www.modulac.pt](http://www.modulac.pt)





1 -- Proposta -- Rua 25 de Abril -- Início (Reta do Feita); Fim (Rua Parque Norte)

2- Proposta -- Rua 1 de Maio -- Início (Rua 25 de Abril) -- Sem saída (neste momento)



DMUCP - DIREÇÃO MUNICIPAL DE URBANISMO ORDENAMENTO

OFÍCIO

Nº 4771

DATA: 26/04/2018

Exmo. Senhor  
Presidente da  
UF de Real, Dume e Semelhe

[presidente@uf-real.com](mailto:presidente@uf-real.com)

[secretaria@uf-rds.com](mailto:secretaria@uf-rds.com)

ASSUNTO | TOPONÍMIA - PEDIDO DE PARECER PARA ATRIBUIÇÃO DE NOVOS TOPÓNIMOS.

Como é do conhecimento de V/ Ex<sup>a</sup>., a atribuição de topónimos é da competência do Executivo Municipal, conforme o estipulado no artigo 33.º, n.º1, alínea ss. da Lei Nº. 75/2013, de 12 de setembro, que estabelece o regime jurídico das autarquias locais, aprova o estatuto das entidades intermunicipais, estabelece o regime jurídico da transferência de competências do Estado para as autarquias locais e para as entidades intermunicipais e aprova o regime jurídico do associativismo autárquico.

Neste sentido, dado existirem duas artérias sem designação toponímica, identificadas na planta topográfica que se anexa, solicito parecer para atribuição de topónimo aos referidos arruamentos implantados no Lugar da Quinta das Casas Novas, em Real, na UF de Real, Dume e Semelhe.

Remete-se em anexo ficha proposta para atribuição de novos topónimos, a qual deve ser preenchida e remetida juntamente com o V/ parecer aos Serviços de Toponímia da Câmara Municipal de Braga.

Com os melhores cumprimentos,

O Vereador.

Miguel de Melo Bandeira, Prof. Doutor

UTILIZADOR: AO-MAR A SALOME ALVES SOUSA (TÉCNICO SUPERIOR DE ARQUIVO)


Na resposta deverá indicar o número, data e referência do presente ofício

Praça do Conde de Aguiar 4704 - 5114 Braga  
Braga Urban Municipal  
Nº 300285130, 03

Tel 253 203 150 - Fax 253 613 357

[www.cmarbraga.pt](http://www.cmarbraga.pt) e [municipal@cmbraga.pt](mailto:municipal@cmbraga.pt)  
Horário atendimento: 2ª a 6ª feiras das 9h00 às 17h30  
Página 1 de 1





## PROPOSTA DE TOPÓNIMO

União das Freguesias de Real, Duomo e Semelhe

Morada: Largo da capela Nº 8 4700-251 BRAGA  
 Nome do Presidente da União das Freguesias Francisco Manuel P. de Sá  
 Telefone nº. 253621587 Telemóvel nº. \_\_\_\_\_ Fax nº. \_\_\_\_\_  
 E-mail: Secretaria@f-ads.com ou presidente@f-ads.com

Topónimo: Rua 25 de Abril  
 início - \_\_\_\_\_  
 Fim - \_\_\_\_\_  
 Lugar (es) onde a artéria está implantada: Parque Norte Rua

Características da Artéria:  
 Largura (metros) \_\_\_\_\_ Comprimento (metros) \_\_\_\_\_ Nº. de Faixas de Rodagem ☐  
 Existência de Passeios SIM ☐ NÃO ☐ Existência de Separador Central SIM ☐ NÃO ☐  
 Existência de Zonas Verdes SIM ☐ Identifique \_\_\_\_\_ NÃO ☐  
 Tipo de Pavimento: Asfalto ☒ Calçada ☐ Terra Batida ☐ Outro ☐  
 Identifique \_\_\_\_\_

Topónimo Aprovado em Reunião da Junta de Freguesia de: \_\_\_\_/\_\_\_\_/\_\_\_\_

Indicar a Origem do Topónimo Proposto:

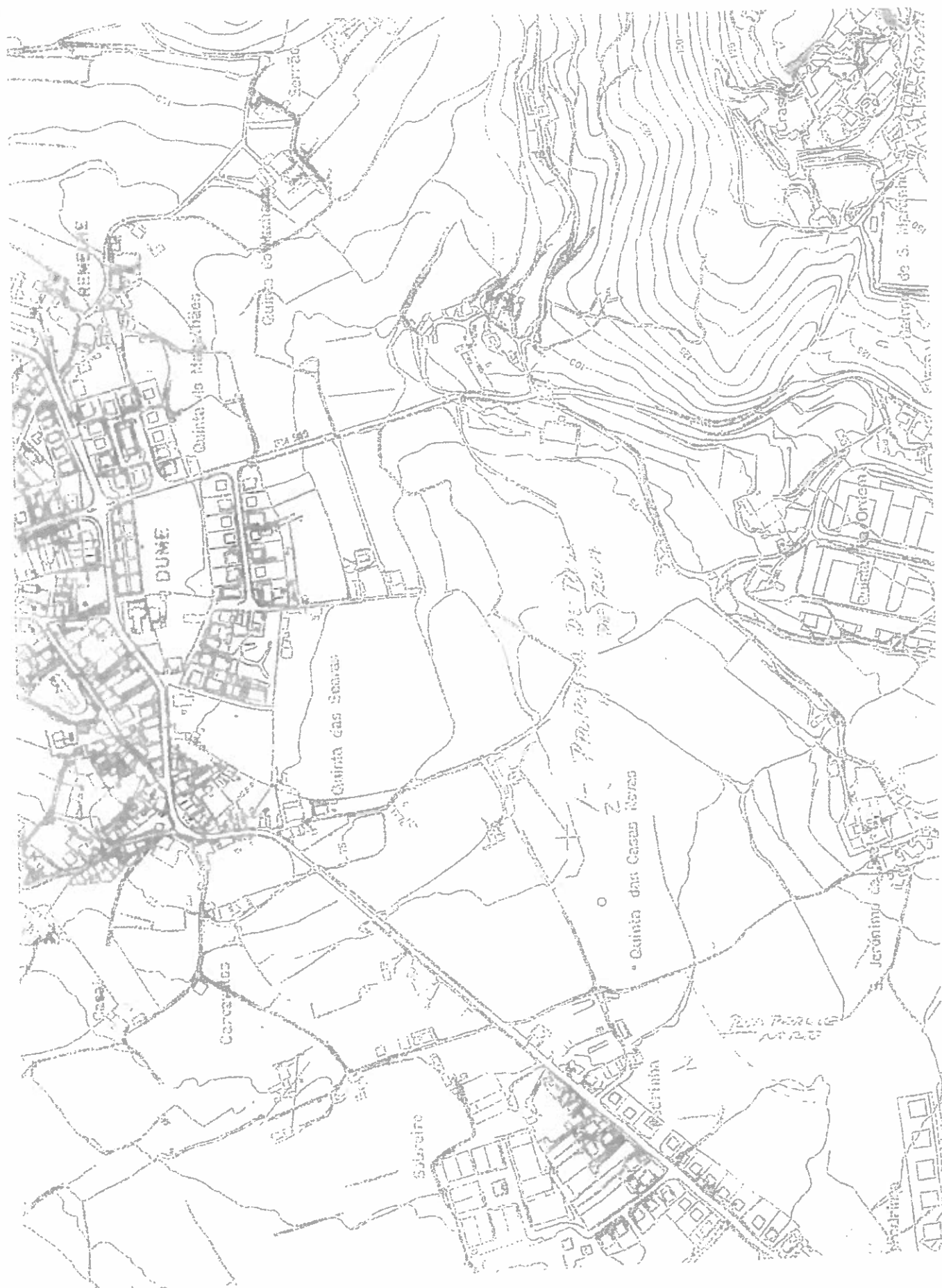
- 1 - Nome tradicional identificativo, ou pelo qual era conhecido o local ☐
- 2 - Nome de personalidade local de relevo ☐
- 3 - Nome de personalidade nacional ☐
- 4 - Nome de Instituição local ☐
- 5 - Outro ☒

Memória descritiva e justificativa do Topónimo proposto

Há vários anos que a nossa Junta das  
freguesias comemora o Dia 25 de Abril  
nesta artéria, sendo também uma  
homenagem a revolução de 25 de Abril.

Data 15/5/18 O Presidente da União das Freguesias  
Francisco Manuel P. de Sá

Observações: Anexar planta topográfica com o arruamento proposto assinalado e fotocópia da acta da Junta de Freguesia, com a aprovação do referido topónimo.



BRAGA

## PROPOSTA DE TOPÓNIMO

União das Freguesias de Real, Douro e Samelhe

Morada: Largo da capela N.º 8 4701-259 BRAGA  
 Nome do Presidente da União das Freguesias Dionísio Gonçalves P. da Silva  
 Telefone nº. 238621584 Telemóvel nº. \_\_\_\_\_ Fax nº. \_\_\_\_\_  
 E-mail: secretaria@uf-rds.com ou presidente@uf-rds.com

Topónimo: Rua 1.ª de Maio

Início - \_\_\_\_\_

Fim - \_\_\_\_\_

Lugar (es) onde a artéria está implantada: Parque Monte Rua

## Características da Artéria:

Largura (metros) \_\_\_\_\_ Comprimento (metros) \_\_\_\_\_ Nº. de Faixas de Rodagem ☐  
 Existência de Passeios SIM ☐ NÃO ☐ Existência de Separador Central SIM ☐ NÃO ☐  
 Existência de Zonas Verdes SIM ☐ Identifique \_\_\_\_\_ NÃO ☐  
 Tipo de Pavimento: Asfalto ☒ Calçada ☐ Terra Batida ☐ Outro ☐  
 Identifique \_\_\_\_\_

Topónimo Aprovado em Reunião da Junta de Freguesia de: \_\_\_\_/\_\_\_\_/\_\_\_\_

## Indicar a Origem do Topónimo Proposto:

- 1 - Nome tradicional identificativo, ou pelo qual era conhecido o local ☐  
 2 - Nome de personalidade local de relevo ☐  
 3 - Nome de personalidade nacional ☐  
 4 - Nome de Instituição local ☐  
 5 - Outro ☒

## Memória descritiva e justificativa do Topónimo proposto

A Junta de freguesias pretende homenagear todos os habitantes das freguesias nomeadamente os de maior freguesia.

Data 11/5/18

O Presidente da União das Freguesias

Observações: Anexar planta topográfica com o arruamento proposto assinalado e fotocópia da acta da Junta de Freguesia, com a aprovação do referido topónimo.





